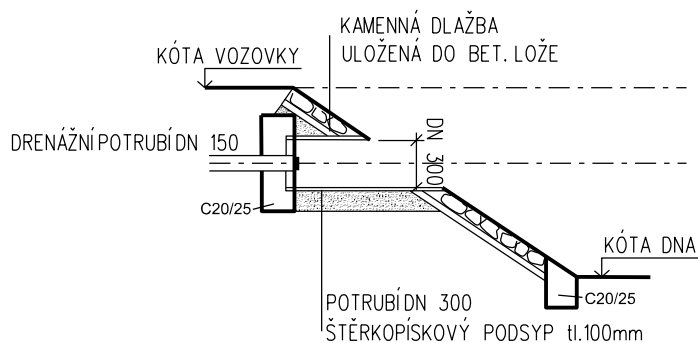
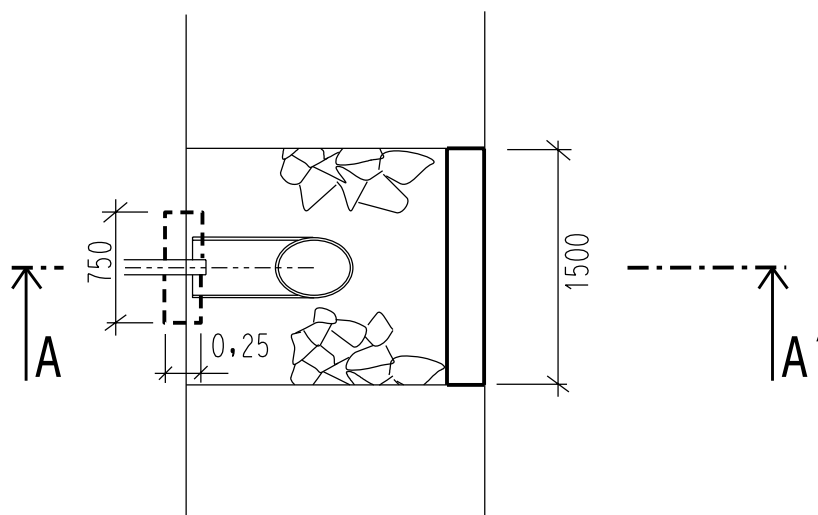



ŘEZ Á - A'



PŮDORYS



Vyhotovil:	Ing. Michal Holomek			 <div>GEOCART CZ GEODETICKÁ A PROJEKČNÍ KANCELÁŘ</div>
Ověřil:	Ing. Jiří Matula			
Kraj: Moravskoslezský	Okres: Frýdek - Místek	Obec: Stará Ves n. O.		
Objednatel:	Ministerstvo zemědělství ČR, Pozemkový úřad Frýdek - Místek			
KOMPLEXNÍ POZEMKOVÁ ÚPRAVA V K.Ú. STARÁ VES N. O.				
7. PLÁN SPOLEČNÝCH ZAŘÍZENÍ				
DOKUMENTACE TECHNICKÉHO ŘEŠENÍ PSZ				
SO5 - Vyústění drenáže - cesta C22b				
Číslo zakázky:				S_010_2009_SVO
Datum:				3/2011
Souř. systém:				S-JTSK
Výškový systém:				Bpv
Formát:				A4
Měřítko:				1 : 50